Репринцев Дмитрий Дмитриевич

Подписано цифровой подписью: Репринцев Дмитрий Дмитриевич
Дата: 2023.11.16 17:50:06 +03'00'

Приложение 2
к приказу Минприроды России
от 09.11.2020 N 910

УТВЕРЖДАЮ:

Заместитель министра природных ресурсов Курской области
должность

Репринцев Д.Д.
фамилия, имя и отчество (при наличии)

16.11.2023г.
дата

Акт
лесопатологического обследования № 2023-7/18
лесных насаждений Обоянского лесничества
Курской области

Способ лесопатологического обследования: Визуальное
Инструментальное V

Место проведения:

Участковое лесничество	Урочище (дача)	Квартал (кварталы)	Выдел (выделы)	Площадь, га	ЛП выдел	Площадь ЛП выдела
Медвенское	-	1	3	8,2	-	-

Лесопатологическое обследование проведено на общей площади 8,2 га.

Кадастровый номер участка: 46:15:000000:0001

Документ о праве пользования: договор аренды б/н от 09.04.2010 г, вид разрешенного использования лесов: заготовка древесины.

2. Инструментальное (детальное) обследование лесных насаждений.

2.1 Лесничество: Обоянское, уч. лесничество: Медвенское,
участок: -, кв. 1 выд. 3 ЛП выдел: -.

Наличие ограничений или особенностей участка, влияющих на назначение СОМ: имеется угроза возникновения очагов вредных организмов; имеется угроза увеличения пожарной опасности в лесах.

2.2. Фактическая таксационная характеристика лесного насаждения соответствует таксационному описанию.

2.3. Состояние насаждения: с нарушенной устойчивостью.

2.4 СКС насаждения: 4,05. Причины ослабления, повреждения насаждения: повреждение (заселено или отработано) златкой ясеневой изумрудной узкотелой (код 332). Данные причины определены по следующим признакам: местное поселение стволовых вредителей (заселено); ажурность кроны; обрыв корней (вывал) свежий.

2.4.1 Заселено (отработано) стволовыми вредителями:

Вид вредителя	Поро-да	Встречаемость заселенных деревьев, % от запаса породы	Встречаемость отработанных деревьев, % от запаса породы	Степень заселения лесного насаждения
1	2	3	4	5
Златка ясеневая изумрудная узкотелая	Я	100,0	0,0	сильная
-	-	-	-	-
-	-	-	-	-
-	-	-	-	-
-	-	-	-	-
-	-	-	-	-

2.4.2 Повреждено огнем:

Вид пожара	Порода	Состояние корневых лап		Состояние корневой шейки		Высушивание луба		Обугленность древесины более 1/3 высоты ствола	
		% поврежденных огнем корней	% деревьев с данным повреждением	Обугленность древесины шейки по окружности	% деревьев с данным повреждением	по окружности (1/4;1/2;3/4;более 3/4)	% деревьев с данным повреждением	по окружности ствола (< 1/2; > 1/2)	% деревьев с данным повреждением
1	2	3	4	5	6	7	8	9	10
-	-								
	-								
	-								
	-								
	-								

2.4.3 Поражено болезнями:

Болезнь/возбудитель	Порода	Встречаемость % от запаса насаждения	Степень поражения лесного насаждения
1	2	3	4
-	-	-	-
-	-	-	-
-	-	-	-
-	-	-	-
-	-	-	-
-	-	-	-

2.5. Выборке подлежит 71 % деревьев по запасу, в том числе:
без признаков ослабления 0 %,
ослабленных 0 %,
сильно ослабленных 0 %,
усыхающих 0 %,
свежего сухостоя 68,4 %,
свежего ветровала 2,6 %,
свежего бурелома 0 %,
старого сухостоя 0 %,
старого ветровала 0 %,
старого бурелома 0 %.

2.6. Полнота лесного насаждения после уборки деревьев, подлежащих рубке, составит: 0,2.

Критическая полнота для данной категории лесных насаждений и преобладающей породы составляет 0,3.

Заключение к инструментальному обследованию участка

На участке имеется насаждение с нарушенной устойчивостью, в целях улучшения санитарного и лесопатологического состояния участка назначается проведение ССР на площади 8,2 га. Вырубаемый запас составляет 1107 куб.м

Участковое лесничество	Урочище (дача)	Квартал	Выдел	Площадь выдела, га	ЛП выдел	Площадь ЛП выдела	Вид мероприятия	Площадь мероприятия, га	Порода	Доля выбираемой древесины по запасу, %	Рекомендуемый срок проведения мероприятия
1	2	3	4	5	6	7	8	9	10	11	12
Медвенское	-	1	3	8,2	-	-	ССР	8,2	Я,	100	2024 - 2025 год

Ведомость перечета деревьев, назначенных в рубку, и абрис лесного участка прилагаются (прил. 2 и 3 к данному акту).

Рекомендации по проведению мероприятий, не относящихся к мероприятиям по предупреждению распространения вредных организмов: нет.

Дата проведения обследований: 03.10.2023 года.

Дата составления документа: 31.10.2023 года.

Исполнитель работ по проведению ЛПО:

ФИО: Оруджов Ю.С.

Организация: филиал ФБУ "Рослесозащита" - "ЦЗЛ Воронежской области"

Должность: ведущий инженер

Подпись _____

Телефон: 89081342473

Приложение 1.1

к акту лесопатологического обследования № _____

Результаты проведения лесопатологического обследования
лесных насаждений за 03.10.2023 года.

Субъект Российской Федерации: Курская область. Лесничество (лесопарк): Обоянское.

Участковое лесничество: Медвенское. Урочище (лесная дача): -.

Номер квартала	Номер выдела	Площадь выдела, га	Целевое назначение лесов	Категория защитных лесов	ОЗУ	Номер лп выдела	Площадь лп выдела, га	Таксационная характеристика лесного насаждения									Число деревьев на пробе, шт.	Распределение деревьев по категориям состояния, % от запаса														Причина ослабления, повреждения	Подлежит рубке, % от запаса	Назначенные мероприятия	
								состав	порода	возраст	средняя высота, м	средний диаметр, см	тип леса	полнота	бонитет	запас, куб. м/га		без признаков ослабления		ослабленные		сильно ослабленные		усыхающие		свежий сухостой	свежий ветровал	свежий бурелом	старый сухостой	старый ветровал	старый бурелом			вид	площадь, га
																		Н	Р	Н	Р	Н	Р	Н	Р										
1	2	3	4	5	6	7	8	9	10	11	12	13	14	15	16	17	18	19	20	21	22	23	24	25	26	27	28	29	30	31	32	33	34	35	36
1	3	8,2	Защитные	Противоэрозионные леса	нет	-	-	8Я2Д	**Всего**	77	25	32	ДСН	0,6	1	190	82	15,4		6,1		7,5				68,4	2,6					332.	71,0	ССР	8,2
									Я	-	-	-	-	-	-	-						9,6				87,1	3,3						90,4		
									Д	-	-	-	-	-	-	-		71,5		28,5															
										-	-	-	-	-	-	-																			
										-	-	-	-	-	-	-																			
										-	-	-	-	-	-	-																			
										-	-	-	-	-	-	-																			
										-	-	-	-	-	-	-																			
										-	-	-	-	-	-	-																			
										-	-	-	-	-	-	-																			
										-	-	-	-	-	-	-																			
										-	-	-	-	-	-	-																			

Условные обозначения: Н - деревья не подлежат рубке; Р - деревья подлежат рубке.

Исполнитель работ по проведению лесопатологического обследования:

Оруджов Ю.С. _____

Дата составления документа: 31.10.2023 года. Тел. 89081342473

Приложение 2
к акту лесопатологического обследования № _____

ВРЕМЕННАЯ ПРОБНАЯ ПЛОЩАДЬ № 1, 2,3,4,5

1.1 Субъект Российской Федерации: Курская область.
Лесничество (лесопарк): Обоянское.
Участковое лесничество: Медвенское.
Урочище (лесная дача): -.
Квартал: 1. Выдел: 3. Площадь выдела: 8,2 га.
Лесопатологический выдел: -
1.2 Метод перечета: круговые площадки постоянного радиуса.
Количество лент/площадок: 5
Размеры площадок: радиус 13,8 м.
Размер временной пробной площади: 0,3
1.3 Фактичекая таксационная характеристика насаждения:
состав: 8Я2Д; возраст: 77 лет; тип леса: ДСН; бонитет: 1.
запас на га: 190; полнота: 0,6; возобновление: отсутствует.
1.4 Номер очага вредных организмов: б/н.
Тип очага вредных организмов: -.
Фаза развития очага вредных организмов: -.

1.5 Причины ослабления, повреждения насаждения и время: повреждение (заселено или отработано) златкой ясеневой изумрудной узкотелой (код 332). Время повреждения: 2020-2022 гг. Состояние насаждения: с нарушенной устойчивостью, СКС насаждения 4,05.

1.6 Назначенные мероприятия: ССР.

Исполнитель работ по проведению лесопатологического обследования:

Оруджов Ю.С. _____

Дата составления документа: 31.10.2023 года. Тел. 89081342473

ВЕДОМОСТЬ ПЕРЕЧЕТА ДЕРЕВЬЕВ

Итоговая ведомость по насаждению. СКС насаждения: 4,05.

Ступени толщины см	Количество деревьев по категориям состояния, шт.																Всего	
	1		2		3		4		5		5 (а,б,в)			5 (г,д,е)			шт./ куб.м.	в т.ч. подлежит рубке, %
	Н	З	Н	З	Н	З	Н	З	Н	З	Н	З	О	Н	З	О		
1	**2**	**3**	**4**	**5**	**6**	**7**	**8**	**9**	**10**	**11**	**12**	**13**	**14**	**15**	**16**	**17**	**18**	**19**
16						1						1					2	1,2
20	1											3					4	3,7
24	1											25					26	30,5
28	3		1			2						17					23	20,7
32	3		2			2						1					8	1,2
36	2		1			1						10					14	12,2
40	1											3					4	3,7
44												1					1	1,2
итого, шт	11		4			6						61					82	61
итого, куб.м.	8,8		3,5			4,3						40,5					57,1	40,5
итого, куб,%	15,4		6,1			7,5						71					100	71

Причины назначения в рубку деревьев категорий состояния:

1

2

3

4

Порода1: Я. СКС породы: 4,81.

Ступени толщины см	Количество деревьев по категориям состояния, шт.																Всего	
	1		2		3		4		5		5 (а,б,в)			5 (г,д,е)			шт./ куб.м.	в т.ч. подлежит рубке, %
	Н	З	Н	З	Н	З	Н	З	Н	З	Н	З	О	Н	З	О		
1	**2**	**3**	**4**	**5**	**6**	**7**	**8**	**9**	**10**	**11**	**12**	**13**	**14**	**15**	**16**	**17**	**18**	**19**
16						1						1					2	1,5
20												3					3	4,5
24												25					25	37,2
28						2						17					19	25,4
32						2						1					3	1,5
36						1						10					11	14,9
40												3					3	4,5
44												1					1	1,5
итого, шт						6						61					67	61
итого, куб.м.						4,3						40,5					44,8	40,5
итого, куб,%						9,6						90,4					100	90,4

Причины назначения в рубку деревьев категорий состояния:

1

2

3

4

Порода2: Д. СКС породы: 1,29.

Ступени толщины см	Количество деревьев по категориям состояния, шт.																Всего	
	1		2		3		4		5		5 (а,б,в)			5 (г,д,е)			шт./ куб.м.	в т.ч. подлежит рубке, %
	Н	З	Н	З	Н	З	Н	З	Н	З	Н	З	О	Н	З	О		
1	**2**	**3**	**4**	**5**	**6**	**7**	**8**	**9**	**10**	**11**	**12**	**13**	**14**	**15**	**16**	**17**	**18**	**19**
20	1																1	
24	1																1	
28	3		1														4	
32	3		2														5	
36	2		1														3	
40	1																1	
-																		
-																		
-																		
-																		
итого, шт	11		4														15	
итого, куб.м.	8,8		3,5														12,3	
итого, куб,%	71,5		28,5														100	

Причины назначения в рубку деревьев категорий состояния:

1

2

3

4

Приложение 3
к акту лесопатологического обследования № _____
утвержденному Приказом
Минприроды России
от 09.11.2020 №910

Абрис участка леса

Масштаб 1:10000

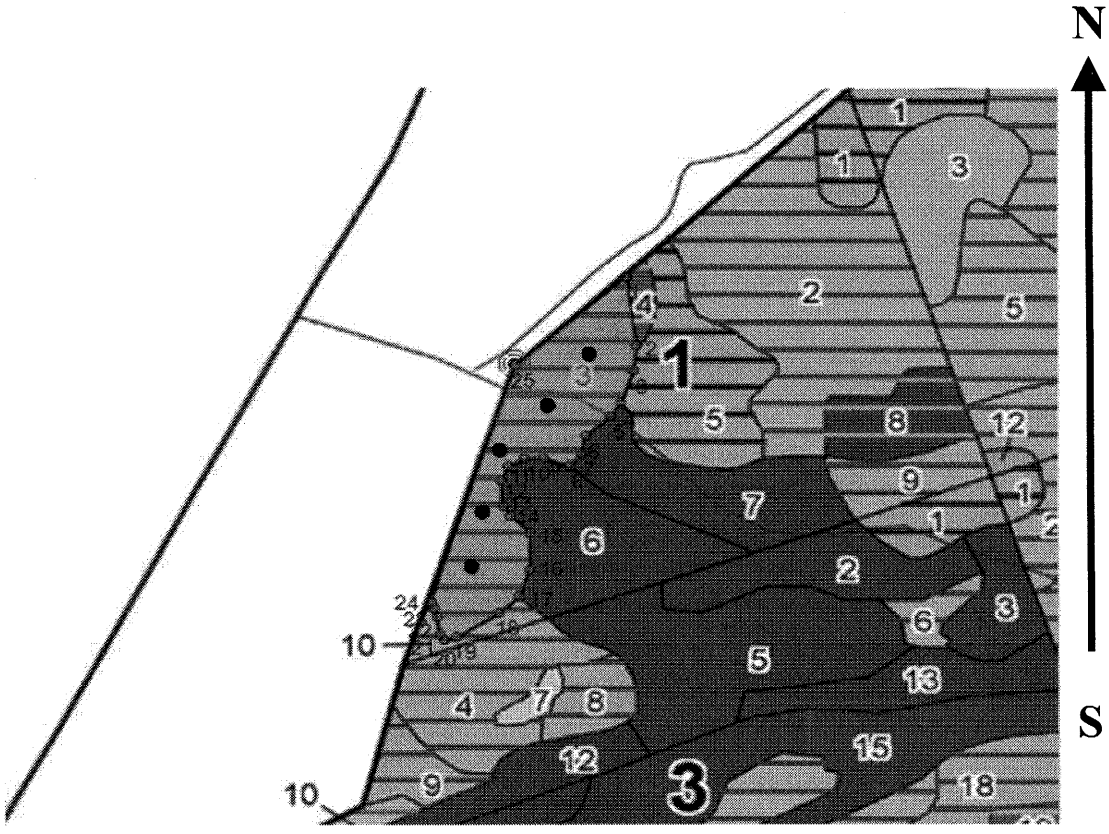

Условные обозначения:

обследуемая площадь 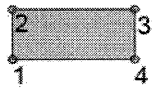

неэксплуатационная площадь 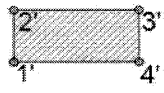

круговые площадки ●

№ квартала	№ выдела	№ ЛП выдела	Размеры ленты (круговой площадки) перечета					Координаты ПП	
			№ круговой площадки	Длина, м	Ширина, м	Радиус, м	Площадь, га		
1	3	-	1	-	-	13,8	0,06	51,531926	36,063876
			2	-	-	13,8	0,06	51,533038	36,064368
			3	-	-	13,8	0,06	51,533619	36,065182
			4	-	-	13,8	0,06	51,534326	36,065936
			5	-	-	13,8	0,06	51,535044	36,066941

Пространственное размещение лесопатологических выделов

Номера точек	Координаты		Длина, м
1->2	51,53603°	36,06757°	130
2->3	51,53487°	36,06781°	47
3->4	51,53445°	36,06774°	64
4->5	51,53391°	36,06743°	30
5->6	51,53368°	36,06719°	55
6->7	51,53336°	36,06658°	35
7->8	51,53306°	36,06647°	30
8->9	51,53285°	36,06618°	46
9->10	51,53299°	36,06555°	32
10->11	51,53298°	36,06509°	30
11->12	51,53284°	36,0647°	29
12->13	51,5326°	36,06453°	46
13->14	51,53219°	36,06458°	21
14->15	51,53203°	36,06474°	46
15->16	51,53174°	36,06523°	69
16->17	51,53113°	36,06521°	53
17->18	51,53068°	36,06495°	46
18->19	51,5304°	36,06446°	85
19->20	51,52999°	36,06343°	21
20->21	51,52994°	36,06313°	13
21->22	51,53004°	36,06302°	33
22->23	51,53033°	36,06297°	17
23->24	51,53047°	36,06288°	13
24->25	51,53057°	36,0628°	463
25->1	51,53454°	36,06485°	251

Исполнитель работ по проведению лесопатологического обследования:

Оруджов Ю.С. _____

Дата составления документа: 31.10.2023 года. Тел. 89081342473

Приложение 2

Таксационное описание

ИП КФХ Жигулина Л.П. Обоянское л-во Медвенское уч.л-во
ПРОТИВОЭРОЗИОННЫЕ ЛЕСА

Квартал: 1

Номер выдела	Площадь, га	Состав, подрост, подлесок, почва, рельеф, особенности выдела	Эксплуатационная группа	Возраст	Бонитет	Полнота	Класс бонитета	Класс полноты	Тип леса	Тип лесорастительных условий	Запас сыроразт. леса, м3 на 1 га	Общий запас на выделе	Запас на выделе, м3 по породам	Запас на выделе, м3 Сухостой	Запас на выделе, м3 Ликвидная древесина	Запас на выделе, м3 Захламленность	Хозяйственные распоряжения
1	1,7	лесные культуры															ЛПО:ВЫБОР.САНР
		6Я2Д2ИЛГ+КЛ	1 Я	67	23	28	4	2	1	ДСН	,6	160	272	163	2	9	26	5%
			22 Д		22	26				Д2				55	2			
			ИЛГ		21	24								54	2			
		подрост: 6КЛ4В (25) 6,0 м, 1,5 тыс.шт/га																
		подлесок: ЧР БР СРЕДНИЙ																
		повреждение БОЛЕЗНЯМИ ЛЕСА,ЯСЕНЬ,СЛАБАЯ СТЕПЕНЬ ПОВР.,НЕКРОЗЫ																
2	14,6	лесные культуры															
		5Д3КЛ1Я1В	1 Д	80	22	30	4	2	2	ДОСН	,6	170	2482	1241		73	73	
			21 КЛ		18	20				С2Д				745				
			Я		23	28								248				
			В		20	24								248				
		подрост: 5КЛ5В (25) 5,0 м, 1,0 тыс.шт/га																
		подлесок: БР ЧР СРЕДНИЙ																
3	8,2	лесные культуры															ЛПО:ВЫБОР.САНР
		8Я2Д+КЛ+ГШ+ИЛГ	1 Я	77	25	32	4	2	1	ДСН	,6	190	1558	1246	2	41	123	5%
			25 Д		23	28				Д2				312	2			
		подрост: 7В3КЛ (20) 5,0 м, 1,0 тыс.шт/га																
		подлесок: БР СВД ЛЩ СРЕДНИЙ																
		повреждение БОЛЕЗНЯМИ ЛЕСА,ЯСЕНЬ,СЛАБАЯ СТЕПЕНЬ ПОВР.,НЕКРОЗЫ																
4	,5	лесные культуры															Е.Л.ВСЛ.ПРИР.П
		5Б2ДН3КЛ	1 Б	77	28	32	8	4	1	ДСН	,5	160	80	40	2	3	10	
			25 ДН		22	28				Д2				16	2			
			КЛ		21	22								24	2			
		подлесок: ЧР СРЕДНИЙ																
5	6,1	лесные культуры															
		6Я2Д2КЛ+ИЛГ	1 Я	76	25	28	4	2	1	ДСН	,6	180	1098	659				
			24 Д		23	28				Д2				220				
			КЛ		22	26								219				
		подрост: 7КЛ3В (25) 6,0 м, 1,0 тыс.шт/га																
		подлесок: БР СРЕДНИЙ																
6	6,1	9ДН1КЛ+ИЛГ	1 ДН	75	21	32	8	4	3	ДОСН	,6	170	1037	933	2	31	122	ЧЕРЕСПОЛ.ПОС.Р
			21 КЛ		20	26				С2Д				104	2			25%
		подрост: 6В3КЛ1Я (25) 6,0 м, 2,0 тыс.шт/га																СОЗД.Л/КУЛЬТУР
		подлесок: БР ЧР СВД ГУСТОЙ																
		склон ЮЗ-15																
7	5,5	7ДН2КЛ1Я+ИЛГ	1 ДН	75	21	32	8	4	3	ДОСН	,6	170	935	654	2	28	83	ЧЕРЕСПОЛ.ПОС.Р
			21 КЛ		21	24				С2Д				187	2			25%
			Я		24	32								94	2			СОЗД.Л/КУЛЬТУР
		подрост: 7КЛ2В1Я (25) 6,0 м, 2,0 тыс.шт/га																
		подлесок: БР СВД ЧР СРЕДНИЙ																

МИНИСТЕРСТВО ПРИРОДНЫХ РЕСУРСОВ КУРСКОЙ ОБЛАСТИ
ВЕРНО
зам. министра
(должность)
Д.Д. Репринцев
(фамилия, подпись)